






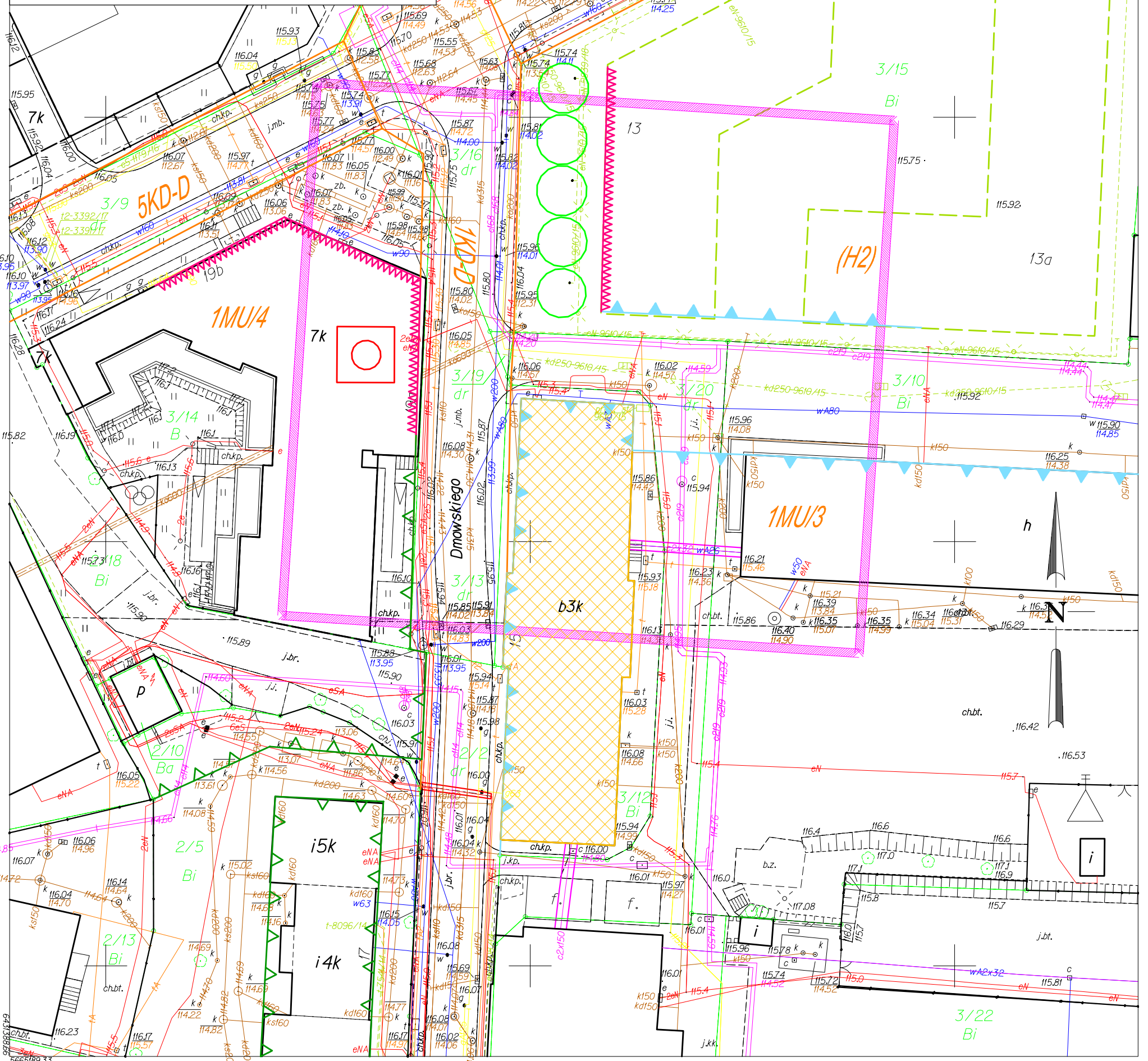


LEGENDA:

-  LINIE ROZGRANICZAJĄCE TERENY O RÓŻNYM PRZEZNACZENIU WG MIEJSCOWEGO PLANU ZAGOSPODAROWANIA PRZESTRZENNEGO
-  NIEPRZEKACZALNA LINIA ZABUDOWY WG MIEJSCOWEGO PLANU ZAGOSPODAROWANIA PRZESTRZENNEGO
-  OBOWIAZUJĄCA LINIA ZABUDOWY WG MIEJSCOWEGO PLANU ZAGOSPODAROWANIA PRZESTRZENNEGO
-  OBOWIAZUJĄCE LINIE CIĄGŁEJ ZABUDOWY WG MIEJSCOWEGO PLANU ZAGOSPODAROWANIA PRZESTRZENNEGO
-  AKCENT ARCHYTEKTONICZNY
-  SZPALER DRZEW
-  BUDYNKI OBJĘTE OCHRONĄ BRYLI

NA PODSTAWIE UCHWAŁY NR XIV/336/2007 RADY MIEJSKIEJ WROCLAWIA Z DNIA 15 LISTOPADA 2007 R. W SPRAWIE UCZLENIA MIEJSCOWEGO PLANU ZAGOSPODAROWANIA PRZESTRZENNEGO DLA PÓLNO-CZYSTOJNEJ CZĘŚCI OBSZARU KEPA MIESZCZAŃSKA WE WROCLAWIU



Opracowanie:
(wykonawca, podpis)

Miejscowość:
WROCLAW 026401_J
Obszar ewidencyjny (nazwa, identyfikator, AM):
PLAC GRUNWALDZKI 0005 AM22

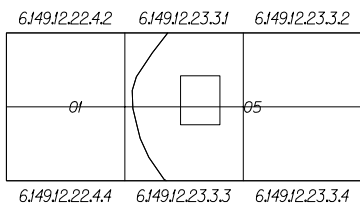
Sekcja:
6149J2.23.31 6149J2.23.33

Ulica: Dmowskiego

MAPA DO CELÓW PROJEKTOWYCH

Skala 1:500

1. Układ współrzędnych "2000/0"
2. Poziom odniesienia: "Krańsztt 1986"
3. Obszar aktualizacji oznaczony linią szrafurowaną
4. Informacje o skutecznościach gruntowych mających wpływ na zagospodarowanie gruntów, zlokalizowanych w granicach projektowanej inwestycji: nie badano



01 STARE MIASTO
05 PLAC GRUNWALDZKI

Oznaczenie kancelaryjne zgłoszenia pracy geodezyjnej:

Nie wyklucza się istnienia w terenie innych nie wykazanych na mapie urządzeń podziemnych, które nie były zgłoszone do inwentaryzacji lub o których brak jest informacji w instytucjach branżowych.